



# Ann & Juniata Seguridad y mejoras en el paisaje urbano REUNIÓN PÚBLICA

Agosto 14, 2023



# AGENDA de Reunión

## 1. Introducción / Descripción General del Proyecto

## 2. Lo que Sabemos

- Esfuerzos de planificación anteriores
- Condiciones existentes
- Comentarios de partes interesadas

## 3. En que Enfocarse

- Cuestiones / preocupaciones / prioridades

## 4. Alternativas al Concepto Inicial

- Grupos de trabajo

## 5. Próximos Pasos

# INTRODUCCIÓN Y DESCRIPCIÓN GENERAL DEL PROYECTO



**NEIL BEACH, PE**  
Engineering



**ANDY MEARS, PLA**  
Landscape Architect



**DARIAM ENCARNACION**  
Project Assistant

**¿Qué son las mejoras de seguridad y paisaje urbano?**

**Límites del proyecto**

**Alcance del servicio**

**Financiación**

**Socios del proyecto**



**NEW DAUPHIN STREET**

**STEVENS AVENUE**

**S MARSHALL STREET**

**S PLUM STREET**

**JUNIATA STREET**


**S LIME STREET**

**S ANN STREET**

**ROCKLAND STREET**



# ESFUERZOS DE PLANIFICACIÓN ANTERIORES



# CONDICIONES EXISTENTES



# CONDICIONES EXISTENTES



# CONDICIONES EXISTENTES



# Comentarios de Partes Interesadas

## Preocupaciones Principales...

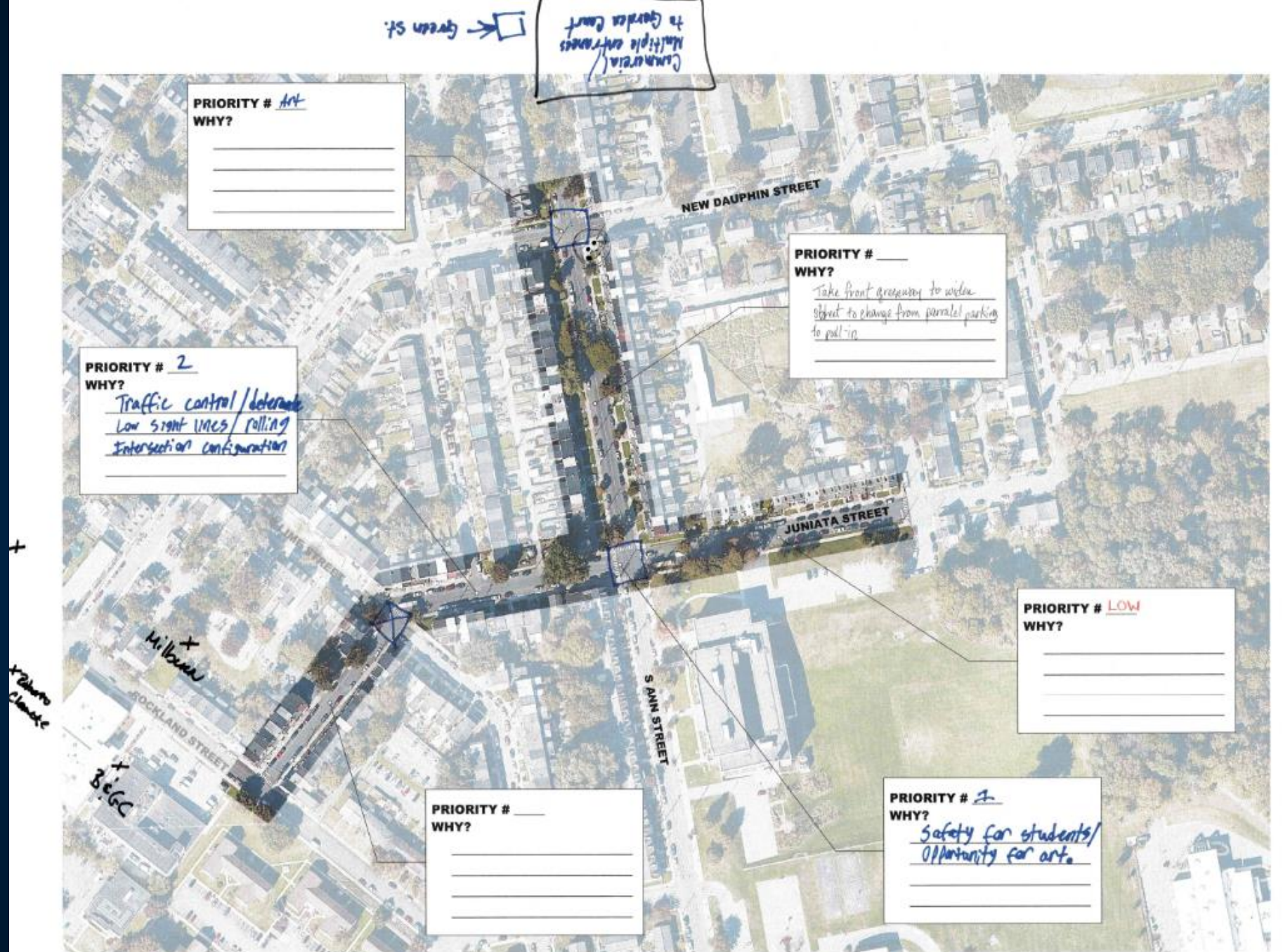
- Seguridad alrededor de las escuelas
- Tráfico durante los picos de AM/PM en la escuela
- Alto volumen de vehículos
- basura
- Mayor población anciana

## Prioridades Principales...

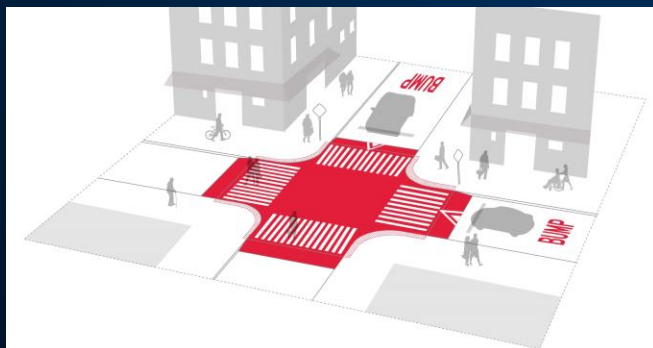
- Seguridad de niños y peatones
- Calmar el tráfico
- iluminación
- Accesibilidad, especialmente para las personas mayores

# Priority Locations...

1. Intersección S Ann & Juniata
2. Intersección Juniata & S Lime
3. Bloque S Ann de Juniata hacia New Dauphin
4. Bloque Juniata hacia S Ann y S Lime
5. Intesección S Ann & New Dauphin



# ÁREA DE ENFOQUE



- Seguridad / Tranquilización del tráfico
- Mejoras en la intersección
- Iluminación
- Reverdecimiento del barrio
- Arte Publico
- Mantenimiento

# GRUPOS DE TRABAJO

## Temas de discusión

- ¿Se ha perdido alguna "área de enfoque"?
- Preocupaciones con las "ubicaciones prioritarias"
- Ideas para hacer que las mejoras del paisaje urbano sean únicas para el vecindario
- ***Identidad vecinal y pública***

# QUÉ SIGUE?

- **Agosto & Septiembre**
  - Recopilar comentarios del público.
  - Plan conceptual de perfeccionamiento continuo
- **Octubre**
  - Reunión pública para revisar el plan conceptual final
- **Siga el progreso del proyecto en Engage:**
  - <https://engage.cityoflancasterpa.gov/en/>
- **Contáctenos con cualquier pensamiento o pregunta:**
  - [emhamme@cityoflancasterpa.gov](mailto:emhamme@cityoflancasterpa.gov)
  - 717.517.5741